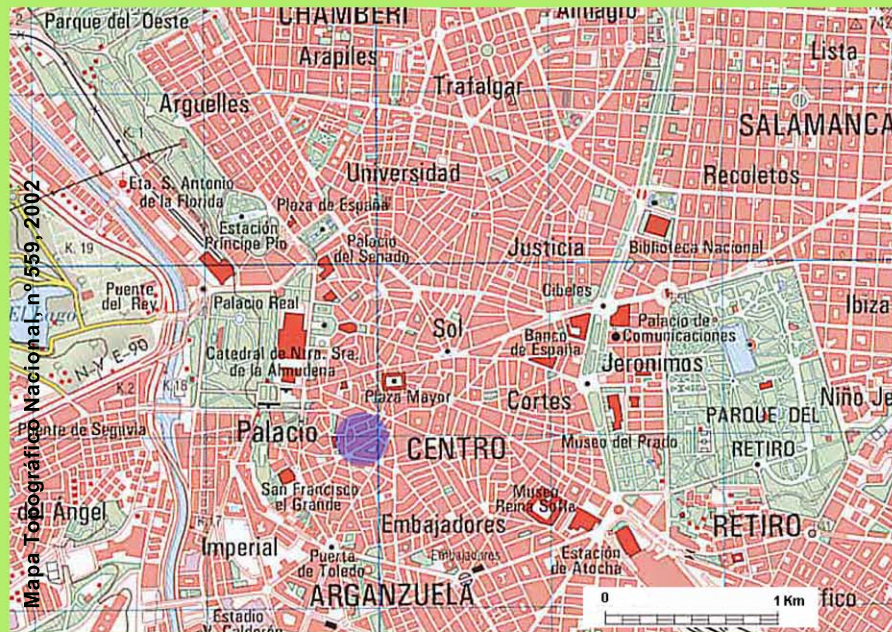


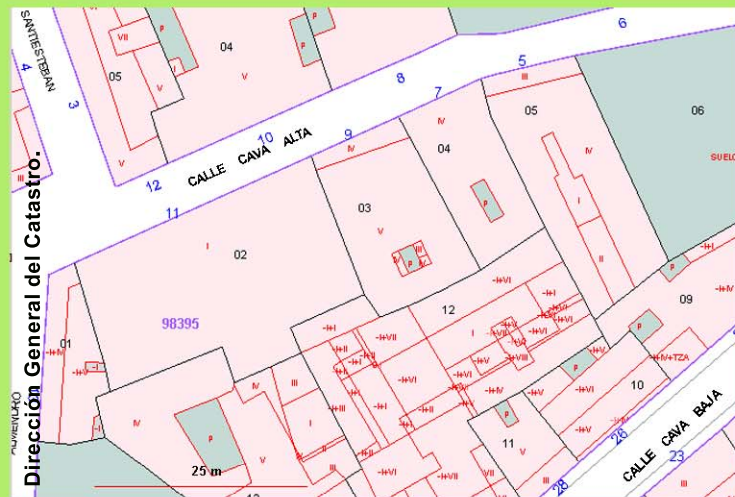
LA REPRESENTACIÓN DE LA CIUDAD. MAPAS, PLANOS Y FOTOGRAFÍA AÉREA HISTÓRICOS Y ACTUALES.



Mapa Topográfico. Madrid. escala original 1:50.000
 Instituto Geográfico Nacional
http://www.ign.es/ign/es/IGN/cartoteca_MapTopo.jsp



Plano callejero. Madrid. Escala original 1:10.000
 Callejero de Páginas Amarillas
<http://callejero.paginasamarillas.es/home.asp>



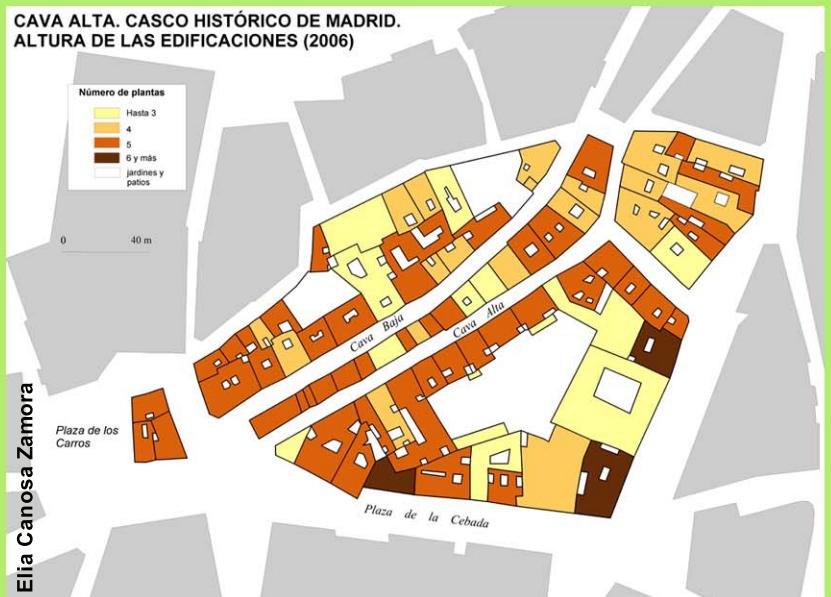
Plano parcelario. Madrid, 2006.
 Oficina Virtual del Catastro. <http://ovc.catastro.minhac.es/>



Ortofoto 1:5.000. Vuelo 2006
 Comunidad de Madrid.
<http://www.trescantossa.com/geomadrid/navegar.aspx>



Plano parcelario de Madrid, 1872.
 Escala original 1:2000



Planos temáticos: altura de las edificaciones 2006